



Ministerio de  
**Salud**

Presidencia de la Nación

# **AUTOEVALUACION HOSPITALES PUBLICOS Y CAPS ESTADO DE SITUACION**

**SECRETARIA DE POLITICAS, REGULACION E INSTITUTOS  
SUBSECRETARIA DE POLITICAS, REGULACION Y FISCALIZACIÓN**

**Reunión Ordinaria de COFESA**

**Buenos Aires, 18 de diciembre de 2008**

# RED FEDERAL DE REGISTROS DE SERVICIOS DE SALUD

- 1º Apertura: Listado de efectores
- 2º Apertura: Servicios que ofrece cada efector.
- 3º Apertura: Evaluación de los Servicios

REGIONES	PROVINCIAS	LISTADOS
NOA	JUJUY	Recibido
	SALTA	Recibido
	S.DEL ESTERO	Recibido
	TUCUMAN	Recibido
	CATAMARCA	Recibido
NEA	CORRIENTES	Recibido
	CHACO	Recibido
	FORMOSA	Recibido
	MISIONES	Recibido
PATAGONIA	RIO NEGRO	Recibido
	LA PAMPA	Recibido
	CHUBUT	Recibido
	SANTA CRUZ	Recibido
	T DEL FUEGO	Recibido
	NEUQUEN	Recibido
CUYO	LA RIOJA	Recibido
	MENDOZA	Recibido
	SAN JUAN	Recibido
	SAN LUIS	Recibido
CENTRO	SANTA FE	Incompleto
	CORDOBA	Incompleto
	ENTRE RIOS	Recibido
	PROV. BS.AS	Incompleto
	CABA	Recibido

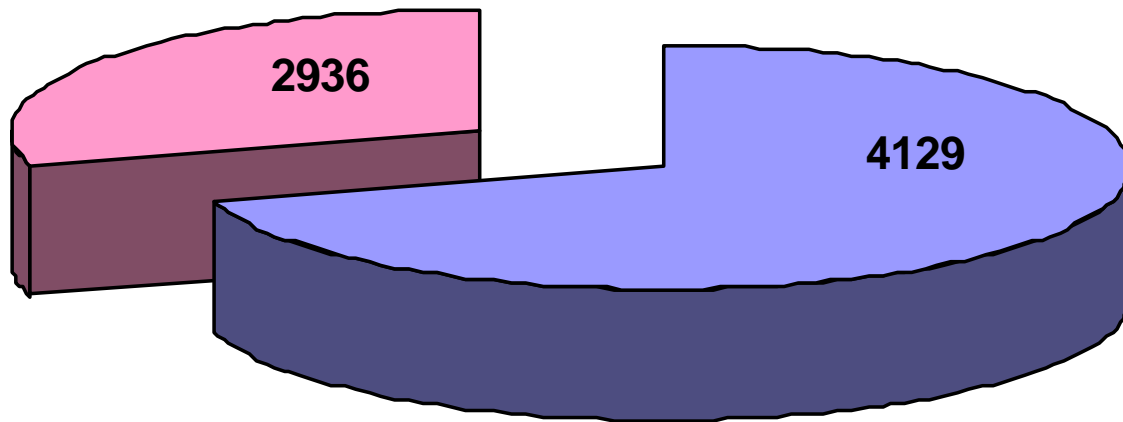

A light blue, semi-transparent map of Argentina is centered on the page. The map shows the country's outline and internal provincial boundaries. The background is a gradient of light blue and white.

**AUTOEVALUACION DE  
CENTROS DE ATENCION PRIMARIA DE LA SALUD-CAPS  
SEGÚN JURISDICCION – DICIEMBRE 2008**

# CAPS Autoevaluados Diciembre 2008

Total de CAPS 7065

42%



- CAPS Totales
- CAPS evaluados

REGIONES	PROVINCIAS	CAPS EXISTENTES	AUTO EVALUADO	%
NOA	JUJUY	247	126	51%
	SALTA	432	304	70%
	S.DEL ESTERO	329	279	85%
	TUCUMAN	315	270	86%
	CATAMARCA	270	191	71%
NEA	CORRIENTES	275	241	88%
	CHACO	165	59	36%
	FORMOSA	49	26	53%
	MISIONES	303	244	81%
PATAGONIA	RIO NEGRO	194	54	28%
	LA PAMPA	72	50	69%
	CHUBUT	104	85	82%
	SANTA CRUZ	28	20	71%
	T DEL FUEGO	13	16	123%
	NEUQUEN	83	83	100%
CUYO	LA RIOJA	235	15	6%
	MENDOZA	326	201	62%
	SAN JUAN	160	106	66%
	SAN LUIS	127		0%
CENTRO	SANTA FE	584	251	43%
	CORDOBA	643		0%
	ENTRE RIOS	301	271	90%
	PROV. BS.AS	1727	44	3%
	CABA	83		0%
<b>TOTALES</b>		<b>7065</b>	<b>2936</b>	<b>42%</b>

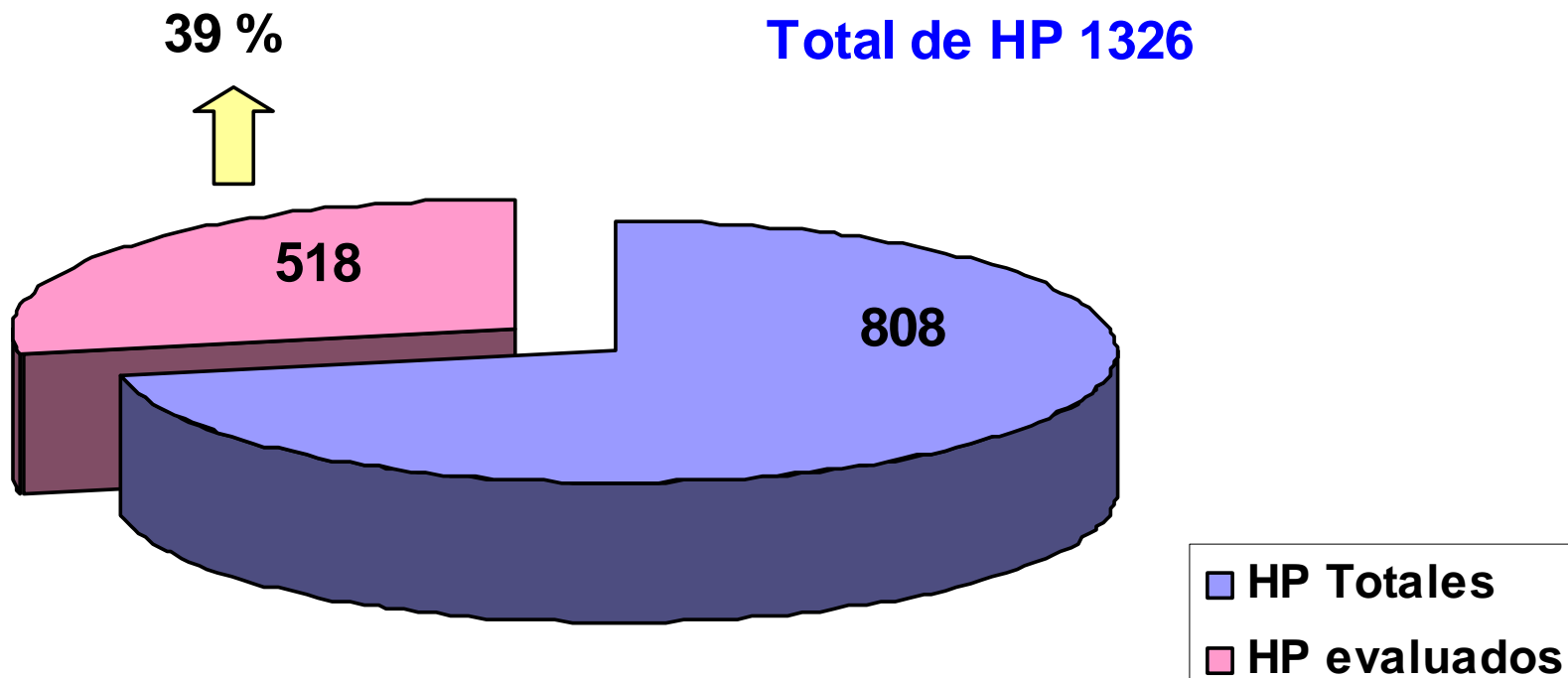


A light blue, semi-transparent map of Argentina is positioned in the background, showing the country's geographical outline and internal provincial boundaries. The map is centered vertically and horizontally, with the text overlaid on it.

**AUTOEVALUACION DE  
HOSPITALES PUBLICOS  
SEGÚN JURISDICCION – DICIEMBRE 2008**

## Hospitales Públicos Autoevaluados Diciembre 2008

Total de HP 1326





# HOSPITALES PUBLICOS AUTOEVALUADOS EN EL PAIS S/JURISDICCION – DICIEMBRE 2008

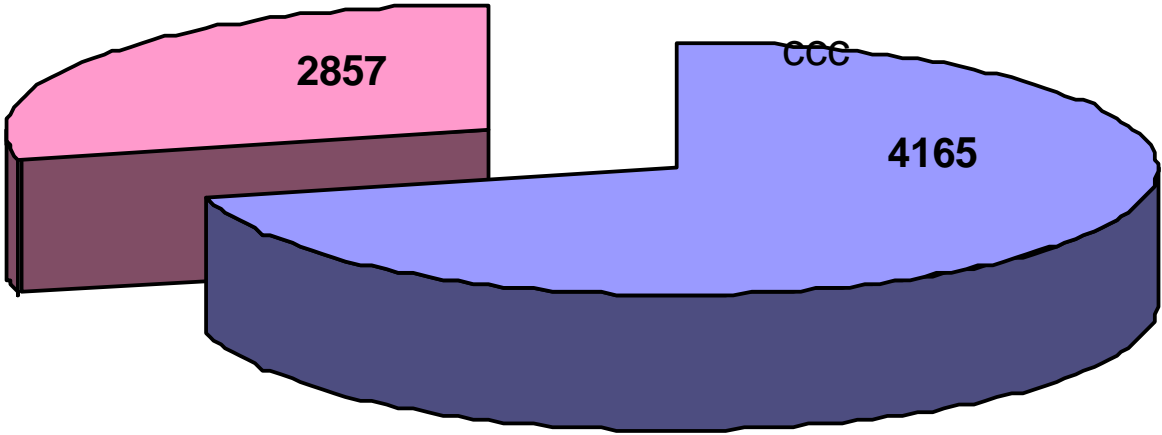
REGIONES	PROVINCIAS	HP EXISTENTES	AUTO EVALUADO	%
NOA	JUJUY	24	22	91%
	SALTA	67	45	67%
	S.DEL ESTERO	54	52	96%
	TUCUMAN	33	23	70%
	CATAMARCA	43	3	7%
NEA	CORRIENTES	48	25	52%
	CHACO	53	23	43%
	FORMOSA	36		0%
	MISIONES	40	39	98%
PATAGONIA	RIO NEGRO	33	15	45%
	LA PAMPA	37	18	49%
	CHUBUT	30	28	93%
	SANTA CRUZ	22	14	64%
	T DEL FUEGO	3	3	100%
	NEUQUEN	29	29	100%
CUYO	LA RIOJA	30	28	93%
	MENDOZA	22	22	100%
	SAN JUAN	16	8	50%
	SAN LUIS	25		0%
CENTRO	SANTA FE	143	45	31%
	CORDOBA	147	76	52%
	ENTRE RIOS	68		0%
	PROV. BS.AS	290		0%
	CABA	33		0%
TOTALES		1326	518	39%

# CAPS Autoevaluados

Noviembre 2008

Total de CAPS 7022

41%



- CAPS Totales
- CAPS evaluados

# **PERSPECTIVAS 2009**

- **RED FEDERAL DE REGISTROS DE SERVICIOS DE SALUD**
- **RED DE PRESTADORES DE LA SEGURIDAD SOCIAL**
- **HOSPITAL PUBLICO DE GESTION DESCENTRALIZADA**